



MĚSTSKÁ ČÁST PRAHA 5  
MILAN JANČÍK  
STAROSTA MĚSTSKÉ ČÁSTI

*Příloha č. 1.1*

**MAGISTRÁT hlavního města PRAHY**  
Hlavní podatelna - Nová radnice 1  
Hlavní č.j. vedené na samolepícím štítku pod číselným kódem  
DOŠLO dne: - 8 -04- 2003  
Identifikační číslo zpracovatele  
**Magistrát hlavního města Prahy**  
Odbor správy majetku Pečeť příloh

Ing. Radek Svoboda, ředitel odboru  
Mariánské nám. 2

110 01 Praha 1



MHMPP021W5P2

V Praze dne 15. 3. 2003


*OSM 422/2003*

Vážený pane řediteli,

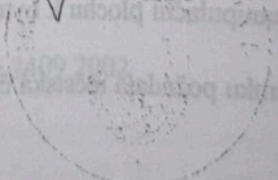
V souladu se Statutem hl. m. Prahy v oblasti majetku Vás žádám o svěření pozemkových parcel č. 536/3, 4, 5 a 530/2 v k. ú. Radlice a 1471/2 k. ú. Jinonice. Jedná se o pozemky veřejné zeleně a dětských hřišť jejichž údržbu zajišťuje MČ P5 prostřednictvím odboru ochrany prostředí.

K žádosti přikládám výpis usnesení z 3. zasedání ZMČ P5 č. usn. Z 3/51/2003, výpisy z KN a snímky katastrální mapy s vyznačením předmětných pozemků.

S úctou



Milan Jančík  
starosta MČ P5



Štefánikova 13, 150 22 Praha 5  
tel.: +420-2-57 00 09 70, tel.: +420-2-57 32 56 58  
fax.: +420-2-57 32 51 32  
e-mail: jancik@p5.mepnet.cz

*Palouček*

1006

## Městská část Praha 5

### 3. zasedání Zastupitelstva městské části

konané dne 20. 2. 2002  
číslo usnesení Z 3/51/2003

51.

předkladatel: M. Jančík, starosta

žádost Zastupitelstvu hl. m. Prahy o svěření pozemkových parcel veřejné zeleně, parc.č. 536/3,4,5 a 530/2, k. ú. Radlice a 1471/2 k. ú. Jinonice. Jedná se o pozemky veřejné zeleně a dětských hřišť.

Zastupitelstvo městské části Praha 5

I. ž á d á

Zastupitelstvo hlavního města Prahy o svěření pozemků veřejné zeleně parc.č. 536/3,4,5 a 530/2, k. ú. Radlice, a 1471/2, k. ú. Jinonice

II. u k l á d á

**starostovi**


zabezpečit veškeré administrativní kroky žádosti o svěření pozemků parc. č. 536/3,4,5 a 530/2, k. ú. Radlice, 1471/2 k. ú. Jinonice

Termín: 15/03/03


Usnesení bylo schváleno 33 hlasy.

Jan Hlaváček  
radní

Milan Jančík  
starosta MČ Praha 5



Prís Píloha 8.1.3



Technická správa komunikací hlavního města Prahy

Štefánikova 23, 150 00 Praha 5

Magistrát hl.m.Prahy  
Odbor správy majetku[REDACTED]  
Mariánské nám. 2  
110 01 Praha 1Váš dopis značky / ze dne  
MHMP-54671/2003  
SZ-494/2003Naše značka  
520-67/03/SV/WVýzvěň / telefon  
[REDACTED] 257015516Datum dne  
20.6.2003

Věc : Svěření pozemků MČ Praha 5

Pozemky parc. č. 536/3, 4, 5 a 530/2 k.ú. Radlice, 1471/2 k.ú. Jinonice

Na základě Vaší písemné žádosti sdělujeme :

Technická správa komunikací hl.m. Prahy nemá námitek proti svěření pozemků parc.č. 536/3, 536/4, 536/5, 530/2 k.ú. Radlice a části pozemku parc. č. 1471/2 k.ú. Jinonice MČ Praha 5, na kterých se nachází parková zeleň.

Jak je patrné na přiloženém snímku ortofotomapy u pozemku parc. č. 1471/2 k.ú. Radlice je nutné nechat provést oddělovací geometrický plán s tím, že část pozemku s komunikační stavbou ul. Na Farkáně IV zůstane ve správě TSK. Zároveň by mělo dojít k oddělení pozemku parc. č. 1471/1 k.ú. Jinonice, který byl celý svěřen MČ Praha 5, ale rovněž se na něm nachází část komunikace Na Farkáně IV. Tato oddělená část by měla být dána do majetkové správy TSK.

Před vyhotovením GP je nutné provést místní šetření za účasti zhotovitele a zástupce TSK k upřesnění hranic pozemků. Možná telefonická domluva s Ing. Baxou – tel. 257015501.

S pozdravem

Ing. Miloš Baxa  
vedoucí odboru 520TECHNICKÁ SPRÁVA KOMUNIKACÍ  
hl. m. PRAHY  
150 00 PRAHA 5, Štefánikova 23  
13

Příloha : Otisk ortofotomapy

Telefon  
57 015 501  
57 015 509 – 518

Bankovní spojení

IČO  
63834197FAX  
57 324 038

*Průjoha 2.1.4*

1007

Okres: PRAHA Výpis údajů z katastru nemovitostí  
 Obec: PRAHA 1  
 Kat. území: 728641 RADLICE Vyhотовeno: 25.4.2003

**INFORMACE O VYBRANÝCH PARCELÁCH**

Parcela	Výměra	KV	DP	ČO	ČP-E	LV	PV	OCH	Využití	Mapa	POLVZ
530/2	2175	0	14		0	363	0	200	40 zeleň v zástavbě	08243	58/01
Vlastník	Hlavní město Praha Mariánské nám. 2, Praha 1 Hlavní město Praha Mariánské nám. 2, 110-01 Praha 1 Hl. m. Praha Mariánské náměstí 2, 110-00 Praha 1										
536/3	408	0	14		0	363	0	200	40 zeleň v zástavbě	08243	87/99
Vlastník	Hlavní město Praha Mariánské nám. 2, Praha 1 Hlavní město Praha Mariánské nám. 2, 110-01 Praha 1 Hl. m. Praha Mariánské náměstí 2, 110-00 Praha 1										
536/4	644	0	14		0	363	0	200	40 zeleň v zástavbě	08243	87/99
Vlastník	Hlavní město Praha Mariánské nám. 2, Praha 1 Hlavní město Praha Mariánské nám. 2, 110-01 Praha 1 Hl. m. Praha Mariánské náměstí 2, 110-00 Praha 1										
536/5	836	0	14		0	363	0	200	40 zeleň v zástavbě	08243	87/99
Vlastník	Hlavní město Praha Mariánské nám. 2, Praha 1 Hlavní město Praha Mariánské nám. 2, 110-01 Praha 1 Hl. m. Praha Mariánské náměstí 2, 110-00 Praha 1										

Přílohy

Upravení Zastupitelstva města  
 Leden 2003  
 Výpis z katastru nemovitostí  
 Spisová značka: 728641/2003/001

Magistrát hl. m. Prahy  
 odbor správy majetku  
 Mariánské nám. 2  
 110 00 PRAHA 1

Priloha č. 1.5

K. u. Radlice



K. u. Jince

637/1

637/2

637/3

637/4

637/5

637/6

637/7

637/8

637/9

637/10

637/11

637/12

637/13

637/14

637/15

637/16

637/17

637/18

637/19

637/20

637/21

637/22

637/23

637/24

637/25

637/26

637/27

637/28

637/29

637/30

637/31

637/32

637/33

637/34

637/35

637/36

637/37

637/38

637/39

637/40

637/41

637/42

637/43

637/44

637/45

637/46

637/47

637/48

637/49

637/50

637/51

637/52

637/53

637/54

637/55

637/56

637/57

637/58

637/59

637/60

637/61

637/62

637/63

637/64

637/65

637/66

637/67

637/68

637/69

637/70

637/71

637/72

637/73

637/74

637/75

637/76

637/77

637/78

637/79

637/80

637/81

637/82

637/83

637/84

637/85

637/86

637/87

637/88

637/89

637/90

637/91

637/92

637/93

637/94

637/95

637/96

637/97

637/98

637/99

637/100

637/101

637/102

637/103

637/104

637/105

637/106

637/107

637/108

637/109

637/110

637/111

637/112

637/113

637/114

637/115

637/116

637/117

637/118

637/119

637/120

637/121

637/122

637/123

637/124

637/125

637/126

637/127

637/128

637/129

637/130

637/131

637/132

637/133

637/134

637/135

637/136

637/137

637/138

637/139

637/140

637/141

637/142

637/143

637/144

637/145

637/146

637/147

637/148

637/149

637/150

637/151

637/152

637/153

637/154

637/155

637/156

637/157

637/158

637/159

637/160

637/161

637/162

637/163

637/164

637/165

637/166

637/167

637/168

637/169

637/170

637/171

637/172

637/173

637/174

637/175

637/176

637/177

637/178

637/179

637/180

637/181

637/182

637/183

637/184

637/185

637/186

637/187

637/188

637/189

637/190

637/191

637/192

637/193

637/194

637/195

637/196

637/197

637/198

637/199

637/200

637/201

637/202

637/203

637/204

637/205

637/206

637/207

637/208

637/209

637/210

637/211

637/212

637/213

637/214

637/215

637/216

637/217

637/218

637/219

637/220

637/221

637/222

637/223

637/224

637/225

637/226

637/227

637/228

637/229

637/230

637/231

637/232

637/233

637/234

637/235

637/236

637/237

637/238

637/239

637/240

637/241

637/242

637/243

637/244

637/245

637/246

637/247

637/248

637/249

637/250

637/251

637/252

637/253

637/254

637/255

637/256

637/257

637/258

637/259

637/260

637/261

637/262

637/263

637/264

637/265

637/266

637/267

637/268

637/269

637/270

637/271

637/272

637/273

637/274

637/275

637/276

637/277

637/278

637/279

637/280

637/281

637/282

637/283

637/284

637/285

637/286

637/287

637/288

637/289

637/290

637/291

637/292

637/293

637/294

637/295</